

COMUNE DI SOVERATO
PROVINCIA DI CATANZARO

PROGETTO:
I GIARDINI DEL CARAMANTE



REALIZZAZIONE DI UN NUOVO COMPLESSO
RICETTIVO ALL'ARIA APERTA

PROGETTO DEFINITIVO
ANALISI DELLO STATO DI FATTO

STRALCIO PRG VIGENTE

PAI. PGRA (PIANO DI GESTIONE DEL RISCHIO ALLUVIONI)

PAI. VINCOLO FRANE

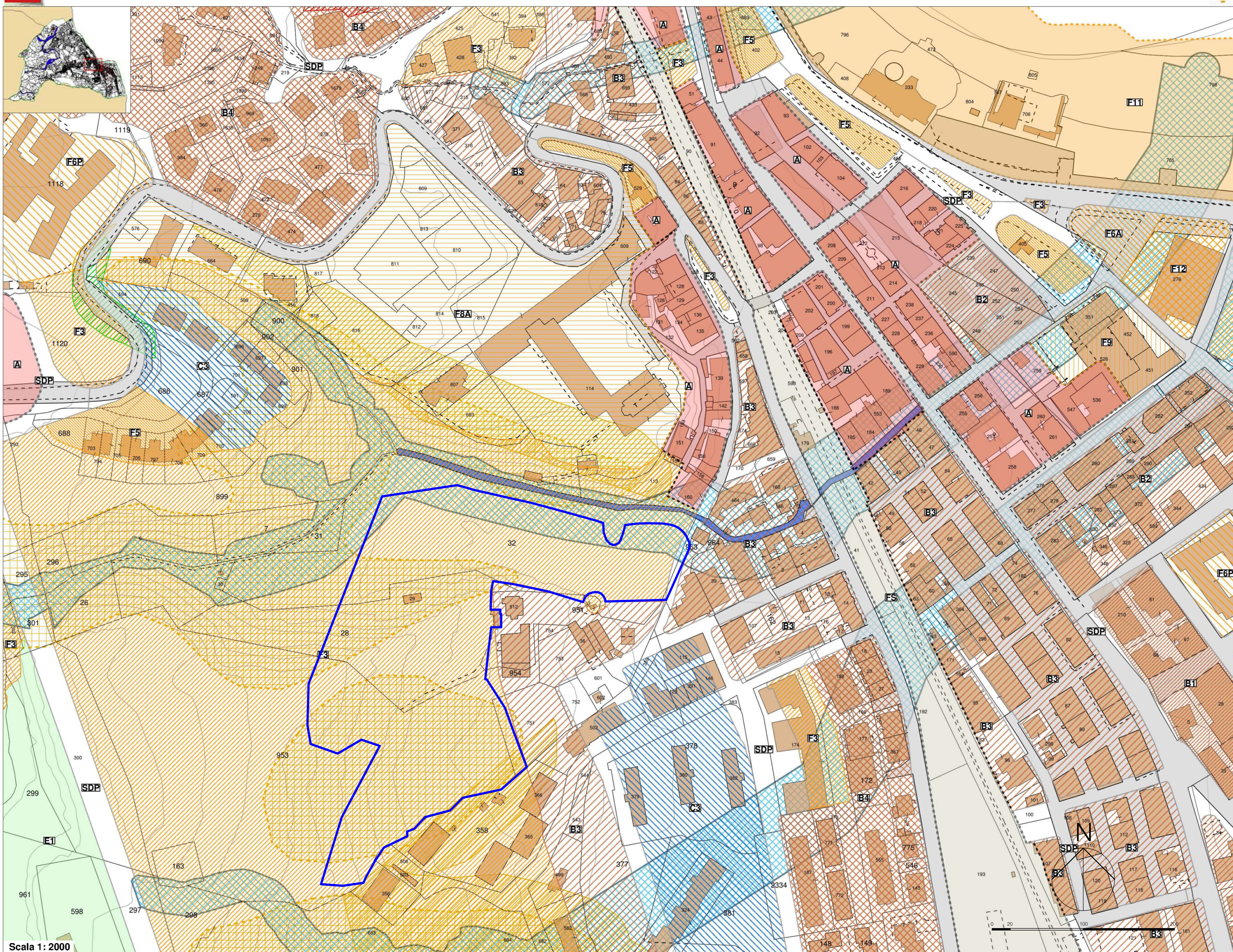
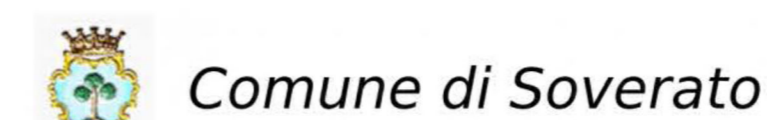
COMMITTENTE: GBMS SRL
P.I. 03962820795
Via Galati Vito, 18. 88068 SOVERATO

progettista:
Ing. Filippo Caminiti
CF. CMNFP78S20C352P
Via San Martino, 30. 88068 SOVERATO

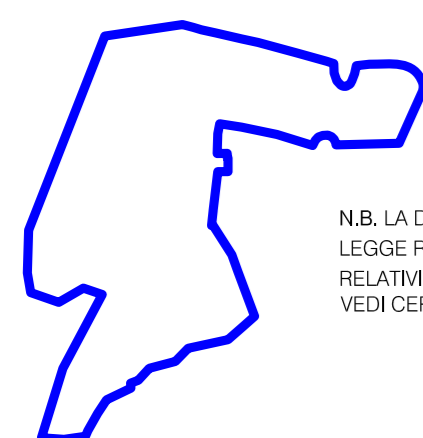
TAV. 05

Data: 29.04.2024

SCALA 1:2000



Scala 1:2000



DELIMITAZIONE AREA INTERESSATA

N.B. LA DESTINAZIONE D'USO F3 (SERVIZI - PARCHI E GIARDINI PUBBLICI) AI SENSI E PER GLI EFFETTI DELLA LEGGE REGIONALE N° 28 DEL 05.08.2016 E S.M.I. TALE DESTINAZIONE URBANISTICA È DECADUTA ED AI RELATIVI SUOI E ESTESA LA DESTINAZIONE AGRICOLA VEDI CERTIFICATI DI DESTINAZIONE URBANISTICA: N° 8 DEL 13.02.2024; N° 9 DEL 14.02.2024 IN ALTI

ZONING PRG

A	CM1	F4
B1	DA	F5
B2	DP	F6A
B3	E1	F6P
B4	E2	F7A
BM	F10	F8A
C1	F11	F8P
C2	F12	F9
C3	F2	FS
C4	F3	SDP

PGRA
(Piano Gestione Rischio Alluvioni)

- Area di Attenzione PAI (PGRA)
- Area di Attenzione Variante aggiornamento PGRA

Rischio Alluvioni (PGRA)

- Rischio R1
- Rischio R2
- Rischio R3
- Rischio R4

VINCOLO PAI
FRANE

- Area a rischio frane
- R1
- R2
- R3
- R4
- Area in Frana
- FRN
- FR1
- FR2
- FR3
- FR4